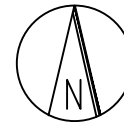

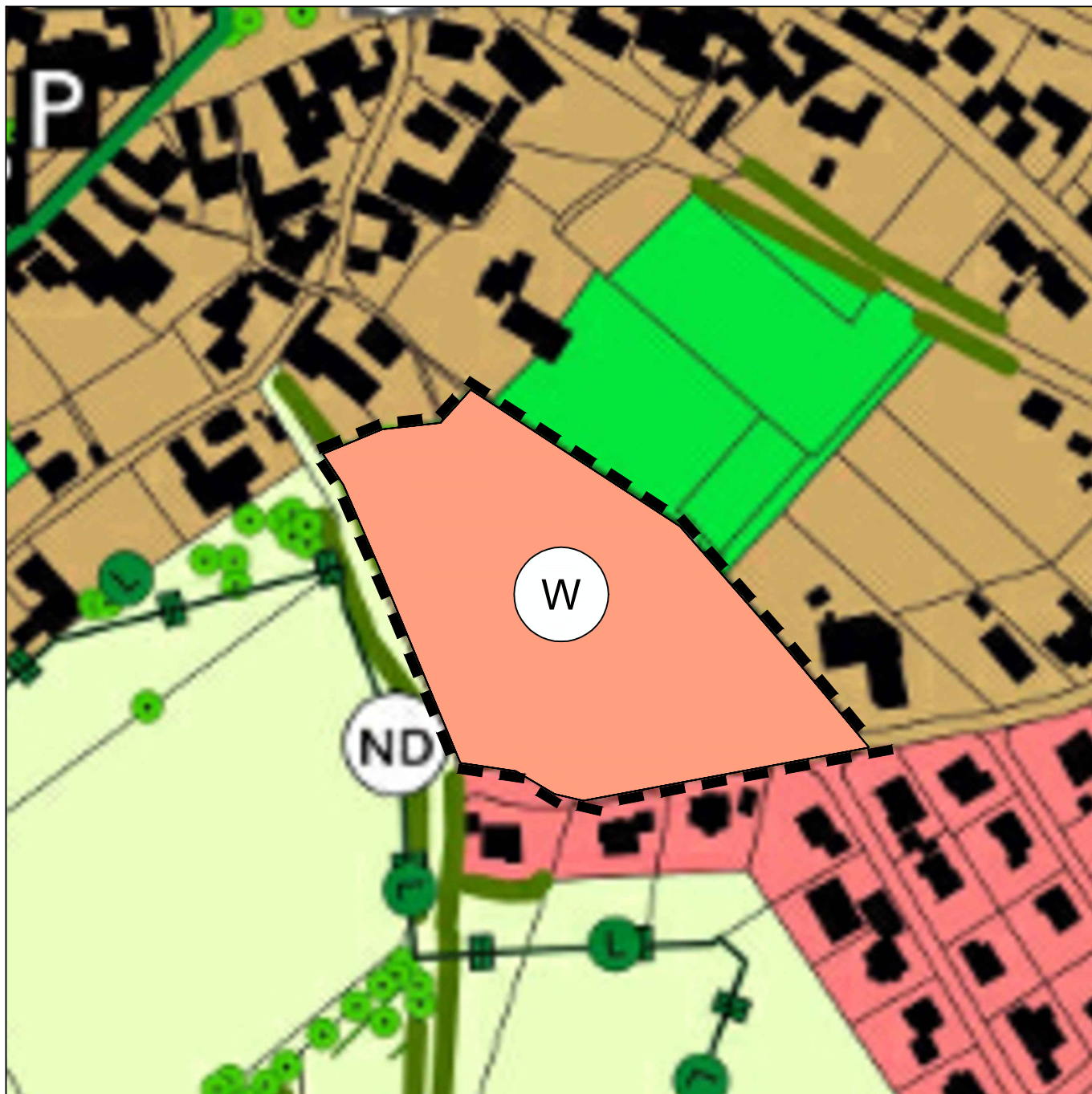




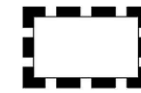
BESTAND



ÄNDERUNG




LEGENDE



Grenze des Geltungsbereichs

Bestand:

Grünflächen (§ 5 Abs. 2 Nr. 5 BauGB)



Spielplatz



Bolzplatz

Änderung:

Bauflächen (§ 5 Abs. 2 Nr. 1 BauGB)



Wohnbauflächen W (§ 1 Abs. 1 Nr. 1 BauNVO)

Verfahrensvermerke

Aufstellungsbeschluss

Die Stadtverordnetenversammlung hat am 21.02.2024 die Aufstellung des Entwurfs der 21. Änderung des Flächennutzungsplanes der Stadt Hünfeld für den Stadtteil Mackenzell „Alter Graben / Margarethenweg“, Gemarkung Mackenzell, Flur 11 beschlossen. Der Beschluss wurde am 09.03.2024 ortsüblich bekannt gemacht.

Hünfeld, Klicken oder tippen Sie, um ein Datum einzugeben.

Tschesnok
Bürgermeister

Beteiligung der Öffentlichkeit

Die Beteiligung der Öffentlichkeit gemäß § 3 Abs. 1 BauGB an diesem Bauleitplanverfahren wurde am 09.03.2024 ortsüblich bekannt gemacht und wurde in der Zeit vom 11.03.2024 bis 11.04.2024 durchgeführt.

Offenlegungsbeschluss

Die Stadtverordnetenversammlung hat am Klicken oder tippen Sie, um ein Datum einzugeben die Offenlegung des Entwurfs der 21. Änderung des Flächennutzungsplanes der Stadt Hünfeld für den Stadtteil Mackenzell „Alter Graben / Margarethenweg“, Gemarkung Mackenzell, Flur 11 beschlossen.

Der Entwurf hat über die Dauer eines Monats vom Klicken oder tippen Sie, um ein Datum einzugeben bis einschließlich Klicken oder tippen Sie, um ein Datum einzugeben öffentlich ausgelegt.

Ort und Zeit der öffentlichen Auslegung sind am Klicken oder tippen Sie, um ein Datum einzugeben ortsüblich bekannt gemacht worden.

Hünfeld, Klicken oder tippen Sie, um ein Datum einzugeben.

Tschesnok
Bürgermeister

Feststellungsbeschluss

Die Stadtverordnetenversammlung hat am Klicken oder tippen Sie, um ein Datum einzugeben den Entwurf der 21. Änderung des Flächennutzungsplanes der Stadt Hünfeld für den Stadtteil Mackenzell „Alter Graben / Margarethenweg“, Gemarkung Mackenzell, Flur 11 beschlossen.

Hünfeld, Klicken oder tippen Sie, um ein Datum einzugeben.

Tschesnok
Bürgermeister

Genehmigungsvermerk des Regierungspräsidiums

Bekanntmachung

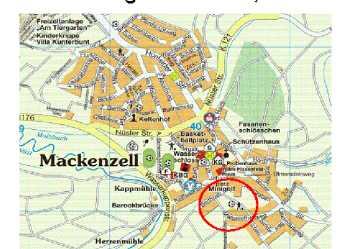
Die Genehmigung der 21. Änderung des Flächennutzungsplanes der Stadt Hünfeld für den Stadtteil Mackenzell „Alter Graben / Margarethenweg“, Gemarkung Mackenzell, Flur 11 wurde am Klicken oder tippen Sie, um ein Datum einzugeben ortsüblich bekannt gemacht. Die Bekanntmachung enthielt Angaben über Ort und Ziel der Einsichtnahme in die 21. Änderung des Flächennutzungsplanes.

Hünfeld, Klicken oder tippen Sie, um ein Datum einzugeben.

Tschesnok
Bürgermeister



21. Änderung des Flächennutzungsplanes der Stadt Hünfeld für den Stadtteil Mackenzell „Alter Graben / Margarethenweg“ Gemarkung Mackenzell, Flur 11



ENTWURF - OFFENLEGUNG

Bearbeitet: Stadtbauamt Hünfeld

Maßstab: 1 : 2.000 (DIN A3)

Datum: 12.04.2024