
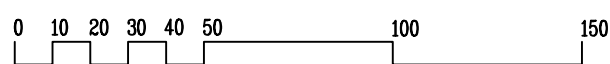




BESTAND



ÄNDERUNG



LEGENDE



Grenze des Geltungsbereichs

Bestand:

Flächen für die Landwirtschaft (§ 5 Abs. 2 Nr. 9a BauGB)



Änderung:

Bauflächen (§ 5 Abs. 2 Nr. 1 BauGB)



Wohnbauflächen W (§ 1 Abs. 1 Nr. 1 BauNVO)



Gemischte Bauflächen (§ 1 Abs. 1 Nr. 2 BauNVO)

Verfahrensvermerke

Aufstellungsbeschluss

Die Stadtverordnetenversammlung hat am 14.12.2023 die Aufstellung des Entwurfs der 20. Änderung des Flächennutzungsplanes der Stadt Hünfeld für den Stadtteil Dammersbach „Knotenfeldweg“, Gemarkung Dammersbach, Flur 1 beschlossen. Der Beschluss wurde am 13.01.2024 ortsüblich bekannt gemacht.

Hünfeld, Klicken oder tippen Sie, um ein Datum einzugeben.

Tschesnok
Bürgermeister

Beteiligung der Öffentlichkeit

Die Beteiligung der Öffentlichkeit gemäß § 3 Abs. 1 BauGB an diesem Bauleitplanverfahren wurde am 13.01.2024 ortsüblich bekannt gemacht und wurde in der Zeit vom 15.01.2024 bis 15.02.2024 durchgeführt.

Offenlegungsbeschluss

Die Stadtverordnetenversammlung hat am Klicken oder tippen Sie, um ein Datum einzugeben die Offenlegung des Entwurfs der 20. Änderung des Flächennutzungsplanes der Stadt Hünfeld für den Stadtteil Dammersbach „Knotenfeldweg“, Gemarkung Dammersbach, Flur 1 beschlossen.

Der Entwurf hat über die Dauer eines Monats vom Klicken oder tippen Sie, um ein Datum einzugeben bis einschließlich Klicken oder tippen Sie, um ein Datum einzugeben öffentlich ausgelegt.

Ort und Zeit der öffentlichen Auslegung sind am Klicken oder tippen Sie, um ein Datum einzugeben ortsüblich bekannt gemacht worden.

Hünfeld, Klicken oder tippen Sie, um ein Datum einzugeben.

Tschesnok
Bürgermeister

Feststellungsbeschluss

Die Stadtverordnetenversammlung hat am Klicken oder tippen Sie, um ein Datum einzugeben den Entwurf der 20. Änderung des Flächennutzungsplanes der Stadt Hünfeld für den Stadtteil Dammersbach „Knotenfeldweg“, Gemarkung Dammersbach, Flur 1 beschlossen.

Hünfeld, Klicken oder tippen Sie, um ein Datum einzugeben.

Tschesnok
Bürgermeister

Genehmigungsvermerk des Regierungspräsidiums

Bekanntmachung

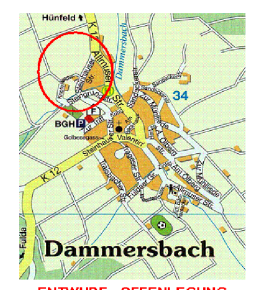
Die Genehmigung der 20. Änderung des Flächennutzungsplanes der Stadt Hünfeld für den Stadtteil Dammersbach „Knotenfeldweg“, Gemarkung Dammersbach, Flur 1 wurde am Klicken oder tippen Sie, um ein Datum einzugeben ortsüblich bekannt gemacht. Die Bekanntmachung enthielt Angaben über Ort und Ziel der Einsichtnahme in die 20. Änderung des Flächennutzungsplanes.

Hünfeld, Klicken oder tippen Sie, um ein Datum einzugeben.

Tschesnok
Bürgermeister



20. Änderung des Flächennutzungsplanes der Stadt Hünfeld für den Stadtteil Dammersbach "Knotenfeldweg" Gemarkung Dammersbach, Flur 1



ENTWURF - OFFENLEGUNG

Bearbeitet: Stadtbaumeister Hünfeld

Maßstab: 1 : 2.000 (DIN A3)

Datum: 30.09.2024